



# COMUNE DI GALLIATE

Provincia di Novara  
C.A.P. 28066  
Piazza Martiri della Libertà, 28  
P.IVA 00184500031

## **Settore Programmazione Territoriale Sportello Unico dell'Edilizia**

e-mail: [urbanistica@comune.galliate.no.it](mailto:urbanistica@comune.galliate.no.it)  
P.E.C.: [comunegalliate@legalmail.it](mailto:comunegalliate@legalmail.it)  
Tel. 0321.800700

Galliate, 29/05/2024

Spett. li Regione Piemonte

Pianificazione e programmazione trasporti e  
infrastrutture  
Piazza Castello 165 Torino  
[piani.trasporti@cert.regione.piemonte.it](mailto:piani.trasporti@cert.regione.piemonte.it)

Provincia di Novara  
Ufficio Pianificazione territoriale e urbanistica  
piazza Matteotti 1 - 28100 Novara  
[protocollo@provincia.novara.sistemapiemonte.it](mailto:protocollo@provincia.novara.sistemapiemonte.it)

Acqua Novara VCO  
Via Triggiani 9 - 28100 Novara  
[segreteria@pec.acquanovaravco.eu](mailto:segreteria@pec.acquanovaravco.eu)

ENEL DISTRIBUZIONE  
Unità Territoriale Novara-Borgomanero  
PEC: [e-distribuzione@pec.e-distribuzione.it](mailto:e-distribuzione@pec.e-distribuzione.it)

2I RETE GAS  
PEC: [2iretegas@pec.2iretegas.it](mailto:2iretegas@pec.2iretegas.it)

TELECOM  
PEC: [telecomitalia@pec.telecomitalia.it](mailto:telecomitalia@pec.telecomitalia.it).

ENAC - Ente nazionale per l'Aviazione Civile  
PEC: [protocollo@pec.enac.gov.it](mailto:protocollo@pec.enac.gov.it)

Comune di Galliate  
Settore Polizia Locale  
Settore Patrimonio e Lavori Pubblici

e p.c. ARA LOGISTICA 5 SRL  
PEC: [ara.logistica.5@pec-legal.it](mailto:ara.logistica.5@pec-legal.it)

ING. BARBI STEFANO  
PEC: [stefano.barbi2@ingpec.eu](mailto:stefano.barbi2@ingpec.eu)

OGGETTO: Piano Esecutivo Convenzionato all'ambito APT.1 – Uso produttivo  
SUE 4/2023 prot. 29697/2022 del 06/12/2023  
**Indizione Conferenza di Servizi decisoria in forma semplificata ed in  
modalità asincrona.**

**Premesso che:**

Il Proponente ha trasmesso il documento "Proposta Piano Esecutivo Convenzionato all'ambito APT.1 -- USO PRODUTTIVO" sito in Comune di Galliate" ed i suoi allegati, registrati dallo scrivente in data 14.12.2023 prot. 29697/2023;

**Considerati:**

- i contenuti della proposta di parte,
- i termini di legge per l'approvazione del documento;

**Visti:**

- la L.R. 56/77 "Tutela ed uso del suolo" ;
- la L. 241/90 "Nuove norme in materia di procedimento amministrativo e di diritto di accesso ai documenti amministrativi";

**SI INDICE**

la Conferenza di Servizi **decisoria in forma semplificata ed in modalità asincrona**, per la valutazione del documento richiamato in premessa.

A tale fine si comunica a codesti Enti in indirizzo che:

1) La documentazione oggetto di valutazione è quella citata in premessa e si trova al seguente link valido per 10 giorni a far data di trasmissione:

<https://we.tl/t-iesfj8TaBZ>

2) Il termine entro il quale possono richiedere al Proponente integrazioni documentali o chiarimenti è di **15 giorni dal ricevimento della presente**.

3) Il termine perentorio entro il quale devono rendere allo Scrivente **le proprie determinazioni è fissato al 30.06.2024**. Si rammenta che ai sensi dell'art. 14 bis del testo vigente della legge 241/90, le suddette determinazioni devono:
























- essere formulate in termini di assenso o dissenso,
- in caso di dissenso, indicare le modifiche eventualmente necessarie ai fini dell'assenso,
- in caso di assenso, indicare le eventuali prescrizioni dettate,
- essere espresse in modo chiaro ed analitico ed essere congruamente motivate.

La mancata comunicazione delle determinazioni entro il suddetto termine ovvero la comunicazione di determinazioni prive dei suddetti requisiti **equivale ad assenso senza condizioni**.

Distinti saluti

IL RESPONSABILE DEL SETTORE  
PROGRAMMAZIONE TERRITORIALE  
dott. Ing. Ottolini Claudio

Allegati:

Nome	Dimensione	Ultima modifica
 00 ELAZIONE TECNICA ILLUSTRATIVA.pdf	2.274 KB	29/05/2024 10:31
 00 NTA APT.1.pdf	295 KB	29/05/2024 10:31
 01.Inquadramento.pdf	19.754 KB	29/05/2024 10:31
 02.Estratto catastale.pdf	5.473 KB	29/05/2024 10:31
 03.Estratto PRGC.pdf	7.035 KB	29/05/2024 10:31
 04.Rilievo.pdf	4.325 KB	29/05/2024 10:31
 05.Verifiche urbanistiche.pdf	7.484 KB	29/05/2024 10:31
 06.Proposta progettuale.pdf	6.548 KB	29/05/2024 10:32
 07.Sezioni stradali.pdf	9.876 KB	29/05/2024 10:32
 08.Smaltimento acque.pdf	7.614 KB	29/05/2024 10:31
 09.Illuminazione pubblica.pdf	7.609 KB	29/05/2024 10:32
 10.Rete sottoservizi.pdf	6.797 KB	29/05/2024 10:31
 11.Segnaletica stradale.pdf	7.476 KB	29/05/2024 10:31
 12.Dettaglio roatorie.pdf	4.392 KB	29/05/2024 10:31
 13.Colonnine di ricarica.pdf	4.970 KB	29/05/2024 10:31
 14.Livellette.pdf	520 KB	29/05/2024 10:31
 15.Tavola del verde.pdf	12.113 KB	29/05/2024 10:31
 16.Sezione e prospetti di progetto.pdf	1.723 KB	29/05/2024 10:31
 99 - RTP.pdf	17.518 KB	29/05/2024 10:32
 99 - VPIA.pdf	6.410 KB	29/05/2024 10:32
 99 ANALISI IMPATTO VIABILISTICO.pdf	7.363 KB	29/05/2024 10:32
 99 CALCOLO ILLUMINOTECNICO.pdf	1.905 KB	29/05/2024 10:31
 99 RELAZIONE IDRAULICA INTEGRATIVA.pdf	560 KB	29/05/2024 10:32